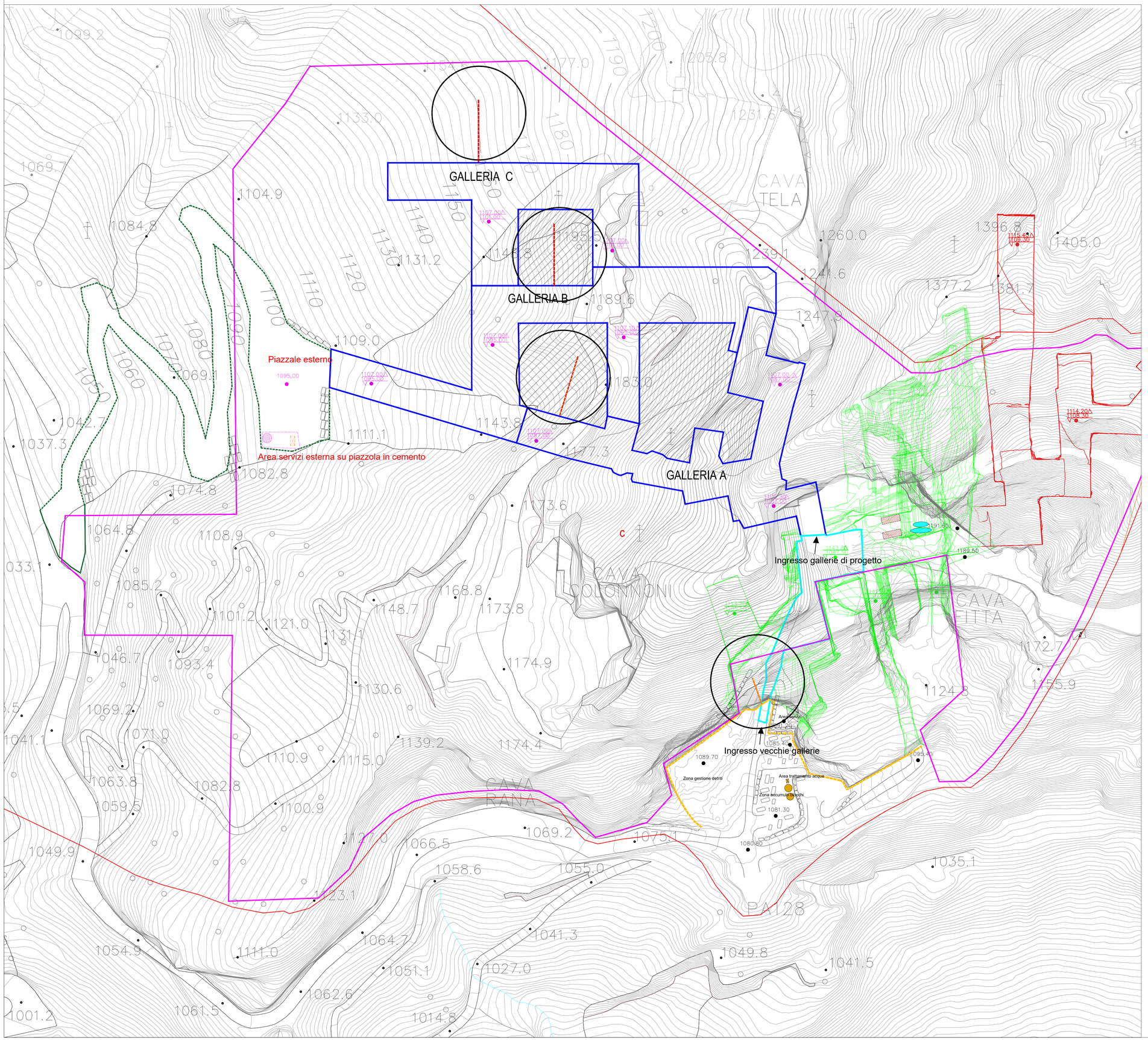

LEGENDA

Perimetro area contigua di cava

Area coltivazione in sotterraneo PABE

GALLERIE ESISTENTI NON OGGETTO DI SCAVO

perimetro galleria est

perimetro galleria intermedia

1186.024 Quote attuali galleria est tetto e pavimento

1186.024 Quote attuali galleria intermedia

1164.8 Quote Topografia esterno

Perimetro estreno e sottotecchia

Crinale tutelato

GALLERIE DI PROGETTO E VOLUMI DI SCAVO IN GALLERIA

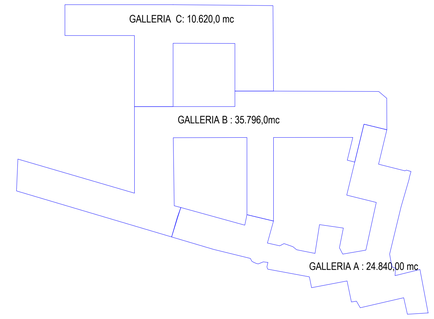

celle di carico su tirante in acciaio

estensimetri multibase

Aggiornamento gallerie esistenti 31.12.2019 su base topografica PABE

COMUNE DI SERAVEZZA
PROVINCIA DI LUCCA

Progetto: *PROGETTO DI COLTIVAZIONE*
CAVA MACCHIETTA COLTIVAZIONE IN GALLERIA
ai sensi della L.R.35.2015 e L.R.10/2010.
In conformità al PABE (PIT / PPR - scheda n.12 - Bacino Estrattivo Tacca Bianca e Mossa) dei piani di bacino estrattivi nel Comune di Seravezza (LU)

Proponente : *HENRAUX S.P.A.*

Elaborato : *Stato fine prima fase (cinque anni), sistemi di monitoraggio deformazioni*

Tavola nr. : 19	Scala 1:500	Commessa:

Rev. nr :	Data	Oggetto	Approv.
00	Maggio 2026	Progetto esecutivo	HENRAUX S.P.A.

Progettazione: Studio di Geologia tecnica, ambientale e mineraria
dott. geologo Vinicio Lorenzoni
Via Piave n.285- 55047 seravezza (LU)
Cell. 340 8102753
E-mail: vinicio.lorenzoni@alice.it
P.Iva 02116530466
N° 1534 Ordine Geologi Toscana - Sez.A

Collaboratori:
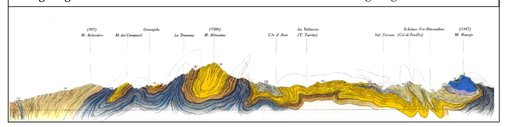
Dott. geologo Vinicio Lorenzoni *Dott. geologo Edoardo Cosci*